







Fördergebiet für private Vorhaben

 Abgrenzung des Fördergebiets

Baubestand

 Siedlungsfläche bis 1950

 Wohngebäude/ Nebengebäude, Wirtschaftsgebäude

 Öffentliches Gebäude

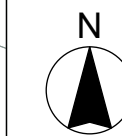


Quelle Geobasisdaten: Gemeinde Wehrheim

Integriertes kommunales Entwicklungskonzept Wehrheim

Plan 12 | Friedrichsthal - Fördergebietsabgrenzung

M. 1:2.500



Stand: April 2024

Bearbeitung:

werkplan Michael Heger GmbH

Beauftragt durch:

Gemeinde Wehrheim

