









Fördergebiet für private Vorhaben

-  Abgrenzung des Fördergebiets
-  Siedlungsfläche bis 1950
-  Einzelkulturdenkmal
-  Kulturdenkmal Gesamtanlage
-  Wohngebäude/ Nebengebäude, Wirtschaftsgebäude
-  Öffentliches Gebäude



Quelle Geobasisdaten: Gemeinde Wehrheim

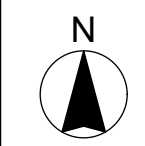
Integriertes kommunales Entwicklungskonzept Wehrheim

Plan 06 | Ortsteil Obernhain - Fördergebietsabgrenzung

M. 1:2.500

Bearbeitung:

werkplan Michael Heger GmbH



Beauftragt durch:

Gemeinde Wehrheim



Stand: April 2024