



Dokumentation der Radmaßnahmen bis Sept. 2024

- Maßnahme Beleuchtung Radweg und Querung zum Sportzentrum Oberloh
- Maßnahme Inbetriebnahme und Vermietung der Radboxen am Bahnhof
- Maßnahme Beschilderung der E-Bike Ladestationen
- Maßnahme Neubeschilderung des Limes-Radweges zwischen Bhf Saalburg und Römerturm Gaulskopf
- Maßnahme Beschilderung der TaunusRunden
- Maßnahme Sicherung Zufahrt Radabstellplätze
- Maßnahme Radverkehr Neubau Straße Am Erlenbach
- Maßnahme Herstellung der Radwanderrastanlage Bizzenbachtal
- Maßnahme Veröffentlichung 6.Radtourenheft - Wehrheimer Rundroutenheft

Maßnahme Beleuchtung Radweg und Querung zum Sportzentrum Oberloh



Die Sicherungsmaßnahmen des Radweges und der Querung zum Sportzentrum Oberloh wurden jetzt nach dem Bau der beleuchteten Querungshilfe durch die Gesamtbeleuchtung des Radweges ab Kappengraben abgeschlossen.

Maßnahme Inbetriebnahme und Vermietung der Radboxen am Bahnhof



Die Gemeinde vermietet Radboxen mit Ladefunktionen am Wehrheimer Bahnhof

Maßnahme Beschilderung der E-Bike Ladestationen



Die Ladestationen Schwimmbad, Bürgerhaus, MGH und Café Klatsch (Wehrheimer Mitte) wurden mit Infotafeln versehen.

Maßnahme Neubeschilderung des Limes-Radweges zwischen Bahnhof Saalburg und Römerturm Gaulskopf



Ca. 10 km Limesradweg, zwischen Bahnhof Saalburg und Gaulskopf, wurden in Zusammenarbeit mit dem Verein Deutsche Limesstraße neu beschildert

Maßnahme Beschilderung der TaunusRunden



Leichte Sprache Impressum Datenschutz
✉ info@wehrheim.de ☎ 06081 589 - 0



Unter dem Begriff TaunusRunden werden diese zukünftig vermarktet und heißen Apfeldorf-Tour und Apfeldorf-Tour Familien-Tour. Die neuen Tourennamen TTS sollen die Charakteristik der jeweiligen Orte wiedergeben.

Die Streckenlänge der Apfeldorf-Touren betragen 24,5 km bei 495 Höhenmeter und 13,3 km bei 209 Höhenmeter. Die bisherigen Rundroute Wehrheim und die Rundroute Wehrheim Familientour wurden neu als Kurztouren ausgeschildert. Diese weisen nun eine Streckenlänge von 20,7 km bei 407 Höhenmeter und 9,7 km bei lediglich 150 Höhenmeter.

Somit haben die vier neuen Wehrheimer Rundrouten eine Gesamtlänge von 68,2 km. Auf allen Wegstrecken wurden insgesamt an 46 Schilderstandorten die Neubeschilderung vorgenommen. Wegen der landschaftlich besonders beliebten und exportierten Lage des Panoramaweges über Oberlohspange, Kreuzstein und Schlink ist dieser Abschnitt in allen vier Routen vorhanden. Die beiden neuen Apfeldorf-Touren sind im Verbund der neuen TaunusRunden an drei Stellen, am Oberloh, am Schlinkparkplatz und am Radweg Pfaffenwiesbach, mit der TaunusRunde Buchfinken-Route (37 km) durch Zuweg-Beschilderung verbunden.

Zum diesjährigen Apfelblütenfest wird ein neues Radtourenheft erscheinen, mit dem Titel „Wehrheimer Rundtouren“. Schon jetzt können die Touren auf der Touristikseite der Wehrheimer Homepage aufgerufen werden:

<https://www.wehrheim.de/kultur-freizeit/tourismus-fremdenverkehr/rad-wandertouren/>

Maßnahme Sicherung Zufahrt Radabstellplätze



An der Oberhainer Saalburghalle wurde die Zufahrt zu der Radabstellanlage gesichert.

Maßnahme Neubau Straße Am Erlenbach



Absicherung des Kreuzungsbereiches und Hervorhebung des Radverkehrs „Am Erlenbach“ durch Radpiktogramme

Maßnahme Herstellung der Radwanderrastanlage Bizenbachtal



Unsere neue Radwanderrastanlage Bizenbachtal befindet sich am Schnittpunkt von fünf Rundrouten

Maßnahme - Veröffentlichung des 6. Radtourenheft - Wehrheimer Rundroutenheft -



Wehrheimer Rundroutenheft

*Wir freuen uns
auf Ihren Besuch!*



Inhaltsverzeichnis:

1. Vorwort und Inhaltsverzeichnis
2. Apfeldorf-Tour
3. Apfeldorf-Tour Familientour
4. Rundroute Dt. Limes-Radweg
5. Rundroute Usinger Land
6. Buchfinkenroute
7. Rundroute Wehrheim Neu
8. Rundroute Wehrheim Familientour Neu
9. Bahn und Rad im Usinger Land
10. E-Bike Ladestationen in Wehrheim

Unser 6. Radtourenheft beinhaltet 8 abwechslungsreiche Rundtouren um unser Apfeldorf

Maßnahme Radroutenplaner Hessen

radroutenplaner.hessen.de

Route planen | Touren entdecken | Blog | Meine Touren

Tourentipps.

Nach Touren suchen

Suchen

Nach Aktivität filtern


Fahrrad | Rennrad | MTB



Nach Region filtern

Bergstraße-Odenwald | Lahntal | Nordhessen


Rheingau | RheinMain | Rhön | Spessart



Taunus | Vogelsberg | Westerwald




TOURENTIPP  



E-Bike
Rosendorftour




TOURENTIPP  



E-Biketour
Hental/Könnerner



TOURENTIPP  

E-Bike
Schauinslandtour





TOURENTIPP  

E-Biketour Rund
um den


radroutenplaner.hessen.de



Route planen | Touren entdecken | Blog | Meine Touren

TOURENTIPP  



E-Biketour
Polnische Köpfe

↔ 32.5 km ↑ 616 m ↓
616 m




TOURENTIPP  



E-Bike
Wildkatzentour

TOURENTIPP  



E-Biketour
Erlenbachquelle

↔ 23.5 km ↑ 376 m ↓
376 m




THEMENROUTE  



Taunus Runde -
Höhenluft

TOURENTIPP  



E-Bike
Fuchstanztour

↔ 38.3 km ↑ 706 m ↓
706 m




THEMENROUTE  



Taunus Runde -
Apfeldorf-Tour
Familientour

TOURENTIPP  

E-Bike
Hausbergtour

↔ 46.5 km ↑ 797 m ↓
796 m



THEMENROUTE  

Taunus Runde -
Apfeldorf-Tour

20 Wehrheimer Radtouren wurden von der ivm Region Frankfurt RheinMain in den Radroutenplaner Hessen aufgenommen