













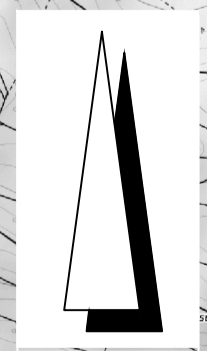


- Legende**
-  Geologisch interessante Naturgebiete
 -  Wald mit Klimaschutzfunktion
 -  Wald mit Sichtschutzfunktion
 -  Wald mit Immissionsschutzfunktion
 -  Wald mit Lärmschutzfunktion
 -  Wald mit Bodenschutzfunktion
 -  Wald mit Erholungsfunktion
 -  Sonstige Biotopschutzfläche
 -  Bodendenkmal
 -  Altholzinsel
 -  Freihalteflächen
 -  Potenzielle Quellrenaturierungsflächen
 -  Gemeindegrenze
 -  Grenze des räumlichen Geltungsbereiches des Bebauungsplanes / Naturpark



Planungsbüro Holger Fischer, Konrad-Adenauer-Str. 16, 35440 Linden, Tel. 06403/9537-0 Fax. 06403/9537-30

Bestandsaufnahme Bebauungsplan "Natur- und Erholungsgebiet Winterstein"

Waldfunktionen und potenzielle Quellrenaturierungsflächen

Stand:	02 / 2019
Bearbeiter:	Fischer
CAD:	Schneider
Maßstab:	1 : 25.000

in Zusammenarbeit mit:

Ingenieurbüro Meier und Weise
Vegetation, Boden, Wasser und Landschaftsökologie

Börnweg 1
35349 Gießen

Telefon: 0641 4955288

